




















Hódmezővásárhely Megyei Jogú Város Közgyűlésének 14/2020. (III.20.) Önkormányzati rendelete
Hódmezővásárhely Megyei Jogú Város Helyi Építési Szabályzatáról
2.1.1. melléklet: Belterületi szabályozási terv jelmagyarázata



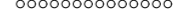






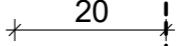
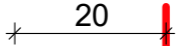
Területi jellegű szabályozási elemek:

(A terület határa egyben az övezet határa is)

	Közlekedési célú terület - országos és városi fő-, vagy mellékút
	Közlekedési célú terület - egyéb közút
	Zöldterület
	Erdőterület
	Vasútterület
	Vízgazdálkodási terület
	Gazdasági (ipari) célú terület
	Gazdasági (kereskedelmi szolgáltató) célú terület
	Vegyes, illetve különleges intézményterület
	Építési hely területe
	Hátsókert területe
	Beültetési kötelezettség

Vonalas jellegű szabályozási elemek:

	Tervezett szabályozási vonal
	Villamos vonal (Tram Train)
	Kötőtpályás közlekedés nyomvonala
	Építési övezet, illetve övezet határa tömbön belül
	Építési határvonal
	Védőterület határa
	Előkerti építési vonal
	Temetési tilalom határa
	Belterületi határvonal
	Különleges külterületi terület (zártkert) határa
	Régészeti lelőhely határa, a lelőhely száma / KÖH azonosító száma
	Műemléki környezet határa
	Helyi értékvédelem határa
	Természeti terület határa
	Helyi jelentőségű természetvédelmi terület határa
	Védett természeti érték
	Védendő természeti érték (fa, fasor)
	Telepítendő fasor
	Bányászattal érintett terület határa

	Jelentősebb közúti csomópont, illetve szintbeni vasúti keresztezés
	Különszintű közúti keresztezés, híd
	Országos / térségi jelentős kerékpárút
	Fejlesztési irány
	Magasfeszültségű elektromos vezeték
	Gyalogút
	Autóbusz pályaudvar
	Országos védettségű műemlék
	Helyi jelentőségű védett érték és sorszáma
	Védőterület, -távolság, -sáv határa (a feltüntetett érték méterben értendő)
	Tervezett szabályozási szélesség (feltüntetett érték méterben értendő)